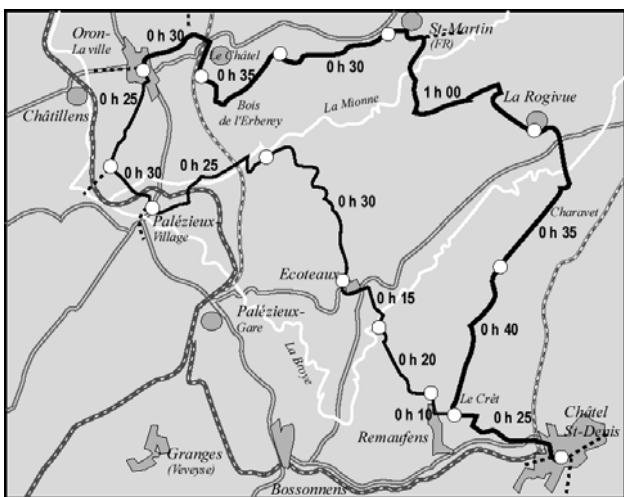


La région d'Oron dispose de plus de 200 km de chemins balisés, offrant de larges possibilités de balades. Les parcours, notamment au départ d'Oron-la-Ville, peuvent être adaptés selon le temps de marche voulu, ou combinés avec l'utilisation des transports en commun.

Quelques propositions :



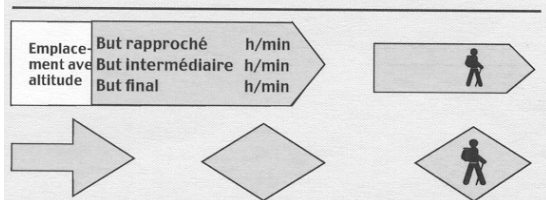
### Châtel-St-Denis, par St-Martin, La Rogivue

▶▶ 4 heures 15 ◀◀ 4 heures 05

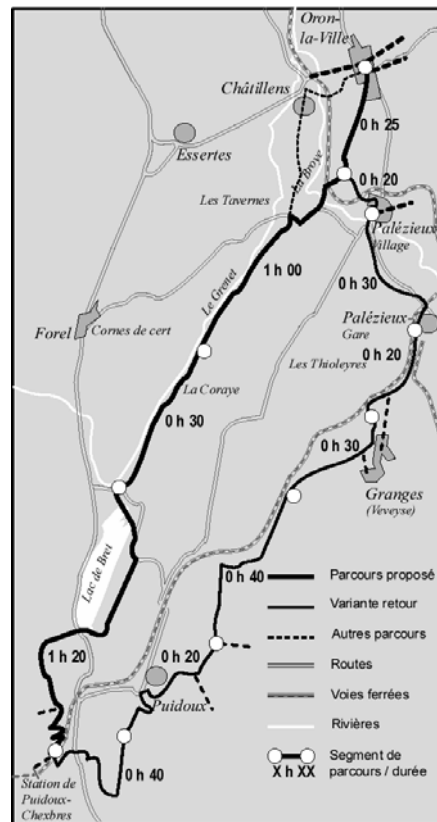
Retour possible par transports en communs : TPF jusqu'à Palézieux-gare, puis CFF (Châtillens ou Oron-le-Château).

### Itinéraires de randonnée pédestre.

La signalisation est effectuée au moyen d'indicateurs, de flèches, de losanges et de marques de peinture de couleur jaune. Les arrêts ne sont pas compris dans les temps indiqués.



## Découvertes nature



### Puidoux-Chexbres (station CFF), par le lac de Bret

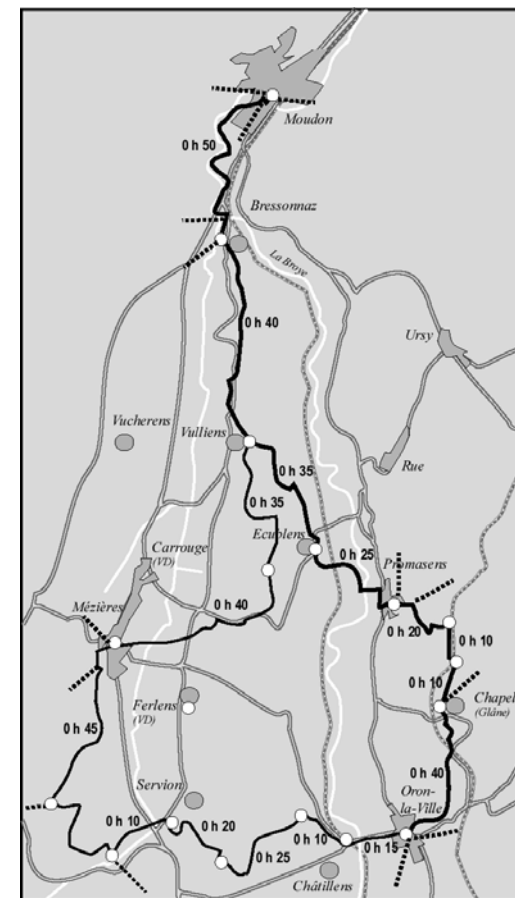
▶▶ 3 heures 15 ◀◀ 3 heures 10

Retour possible par transports en communs : CFF jusqu'à Châtillens ou Oron-le-Château.

Variante retour :

Puidoux, Palézieux-Gare- Palézieux-Village.

Variante parcours (non balisé) : à Oron, prendre la direction Châtillens (Eglise), puis rejoindre l'itinéraire aux Tavernes en passant vers les terrils des anciennes mines de charbon.



### Moudon par Promasens, Vulliens, Bressonnaz

▶▶ 3 heures 50 ◀◀ 4 heures 15

Retour possible par transports en communs : CFF jusqu'à Châtillens.

Variante retour / circuit :

Vulliens, Mézières, Servion.



ort

Office régional  
du tourisme

Jorat - Haute-Broye



Région Oron

# Parcours Pédestres



Office Régional du Tourisme  
Case postale 63 - 1610 Oron-la-Ville  
☎ 021 907 63 32 ☎ 021 907 63 40  
info@region-oron.ch www.region-oron.ch



Association vaudoise de tourisme  
pédestre, Pl. Grand St-Jean 2  
1003 Lausanne  
021 - 323 10 84

- Routes
- Parcours pédestres
- Voies ferrées